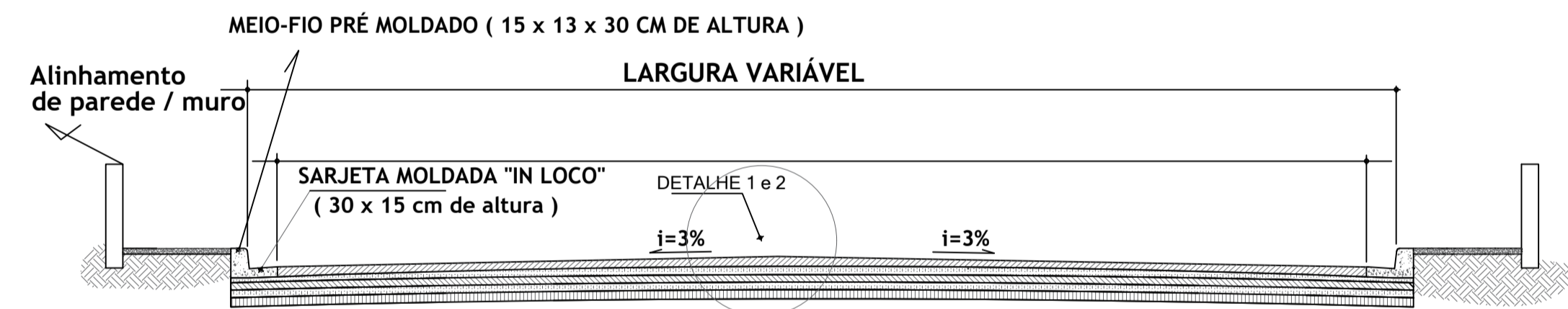
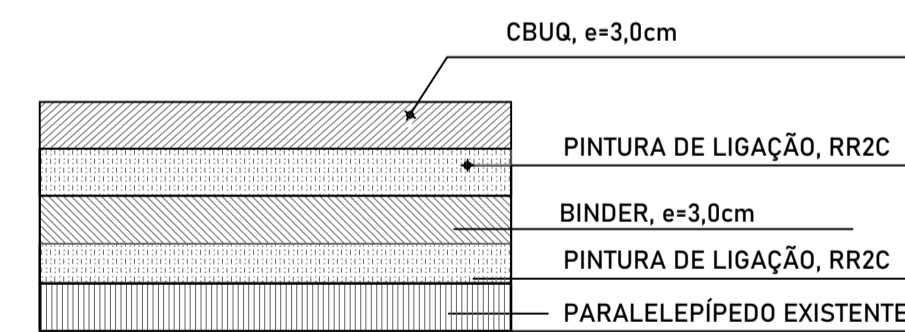


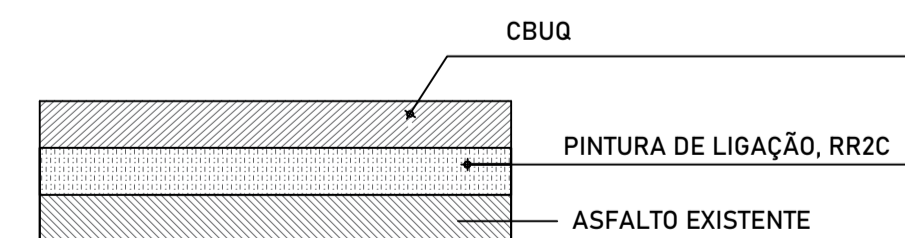
P1	P2	P3	P4
22°11'22.01"S 46°14'18.91"O	22°11'11.25"S 46°14'19.50"O	22°11'15.37"S 46°14'28.31"O	22°11'4.06"S 46°14'19.29"O



CORTE TRANSVERSAL
 SEM ESCALA

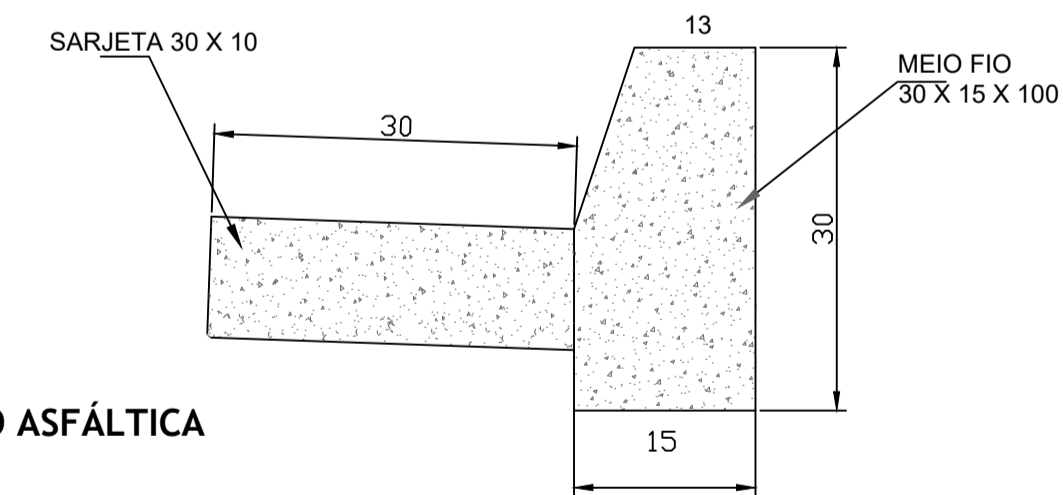


DETALHE 01: CORTE - CAMADAS DA PAVIMENTAÇÃO ASFÁLTICA SOBRE PARALELEPIPEDO EXISTENTE S/ ESCALA



DETALHE 02: CORTE - CAMADAS DA PAVIMENTAÇÃO ASFÁLTICA SOBRE ASFALTO EXISTENTE S/ ESCALA

S/ ESCALA



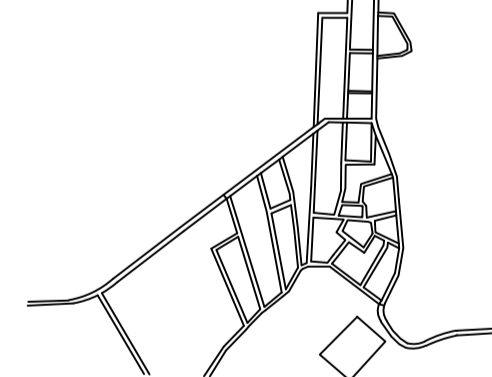
DRENAGEM PLUVIAL
 ESCALA 1:1000

PROJETO ARQUITETÔNICO
 RECAPEAMENTO ASFÁLTICO E DRENAGEM PLUVIAL

PRANCHA 01/01
 ESCALA INDICADA
 DATA: 23/11/2022

LOCAL RUA TARGINIO DE OLIVEIRA + RUA ANTONIO ALVES DA MIRA
 + RUA VALDIR JOSÉ DE MIRA
 BAIRRO DISTRITO DO CERVO (ZONA RURAL)
 MUNICÍPIO BORDA DA MATA - MG CEP 37 564 - 000
 GRUPO DE USO INFRAESTRUTURA URBANA
 RECAPEAMENTO E DRENAGEM PLUVIAL
 PROPRIETÁRIO PREFEITURA MUNICIPAL DE BORDA DA MATA
 CNPJ 17.912.023/0001 - 75

PLANTA DE SITUAÇÃO



PREFEITO MUNICIPAL
 AFRONSO SALMUNDO DE SOUZA
 CPF: 016.718.278-13

CONTRATANTE
 PREFEITURA DE BORDA DA MATA MG
 CNPJ: 17.912.023/0001-75

QUADRO DE ÁREAS

EXTENSÃO DO PERÍMETRO
 1 779,7 m²
 ÁREA DE INTERVENÇÃO
 7 410,71 m²

TRECHO 1
 ÁREA DE INTERVENÇÃO = 5 753,55 m²
 EXTENSÃO DO PERÍMETRO = 1 344,44 m

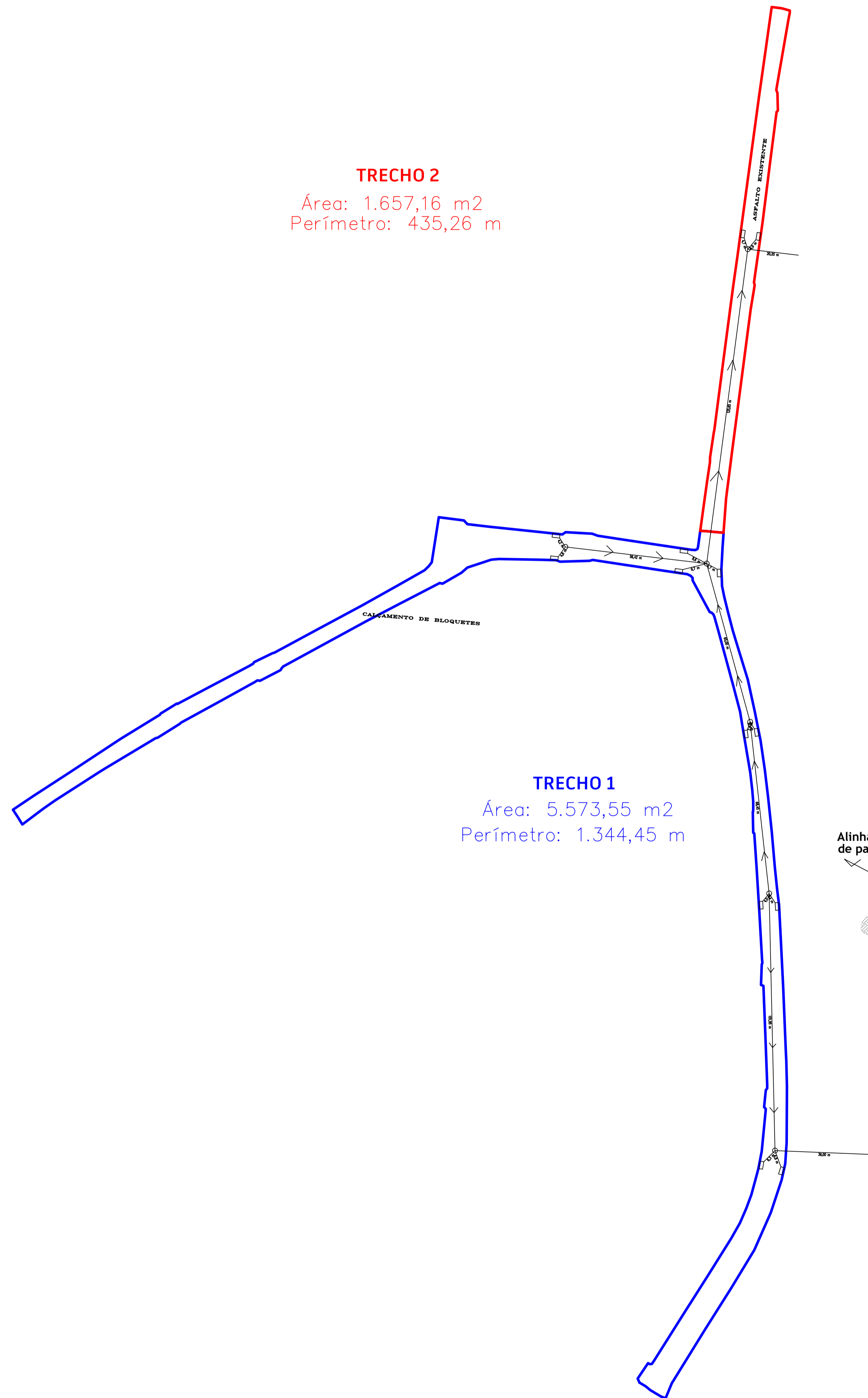
TRECHO 2
 ÁREA DE INTERVENÇÃO = 1 657,16 m²
 EXTENSÃO DO PERÍMETRO = 435,26 m

RESPONSÁVEL TÉCNICO
 JOÃO BERTOLACCINI JUNIOR
 CREA: 23.261/D

CARIMBOS

TRECHO 2
 Área: 1.657,16 m²
 Perímetro: 435,26 m

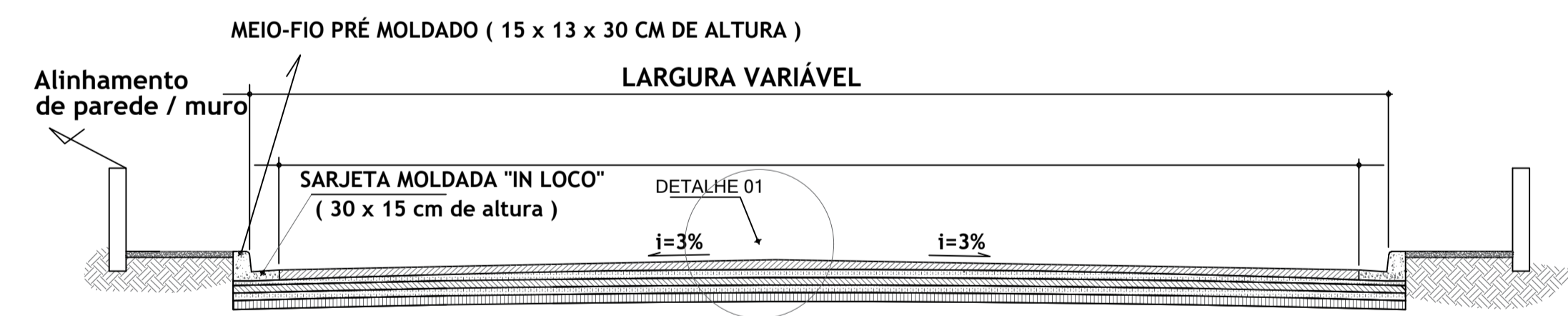
TRECHO 1
 Área: 5.573,55 m²
 Perímetro: 1.344,45 m



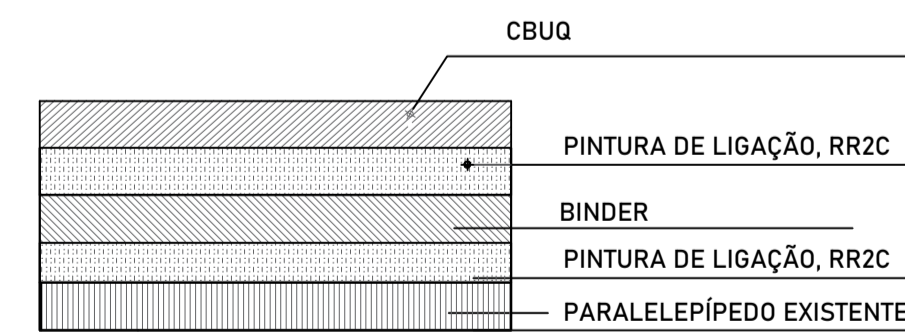
RECAPIMENTO E DRENAGEM URBANA
 DISTRITO DO CERVO - BORDA DA MATA/MG

- Legenda**
- PONTOS GEOGRAFICOS
 - RECAPIMENTO EM CIMA DE ASFALTO
 - RECAPIMENTO EM CIMA DE BLOQUETE

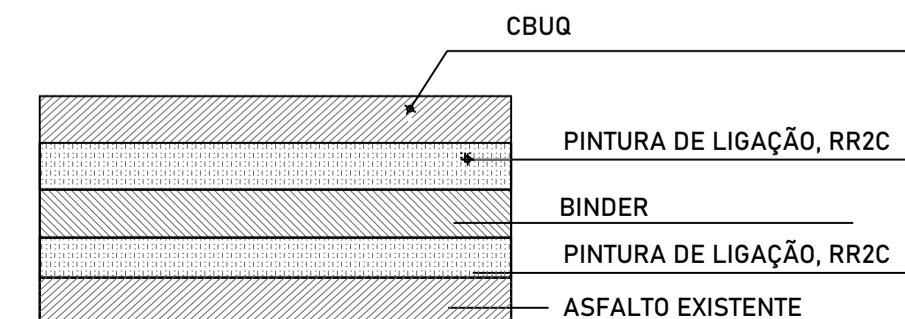
P1	P2	P3	P4
22°11'22.01"S 46°14'18.91"O	22°11'11.25"S 46°14'19.50"O	22°11'15.37"S 46°14'28.31"O	22°11'4.06"S 46°14'19.29"O



DETALHE 01

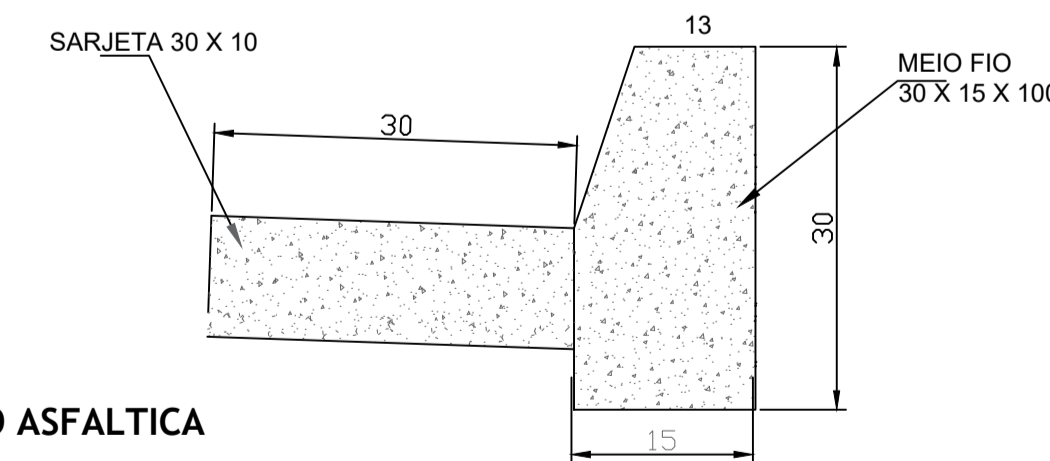


DETALHE 01: CORTE - CAMADAS DA PAVIMENTAÇÃO ASFALTICA SOBRE PARALELEPIPEDO EXISTENTE S/ ESCALA



DETALHE 02: CORTE - CAMADAS DA PAVIMENTAÇÃO ASFALTICA SOBRE ASFALTO EXISTENTE S/ ESCALA

S/ ESCALA



PROJETO ARQUITETÔNICO

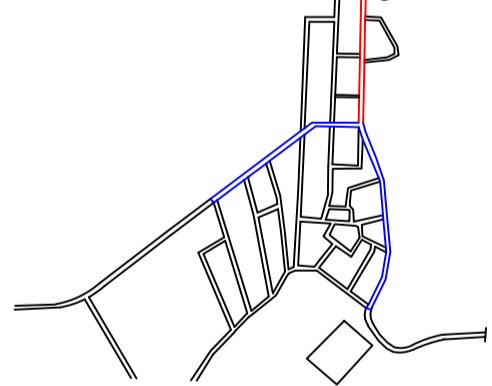
RECAPIAMENTO ASFALTICO E DRENAGEM PLUVIAL URBANA
 PRANCHA 01/01
 ESCALA INDICADA
 DATA: 21/11/2022

LOCAL RUA JOSÉ A. DOS SANTOS SOBRINHO - S/N
 BAIRRO DISTRITO DO CERVO
 MUNICÍPIO BORDA DA MATA - MG CEP 3756400 - 000

GRUPO DE USO INFRESTRUTURA URBANA
 RECAPIAMENTO E PAVIMENTAÇÃO

PROPRIETÁRIO PREFEITURA MUNICIPAL DE BORDA DA MATA
 CNPJ 17.912.023/0001 - 75

PLANTA DE SITUAÇÃO



OBSERVAÇÕES

DECLARO QUE A APROVAÇÃO DO PROJETO NÃO IMPLICA NO RECONHECIMENTO POR PARTE DA PREFEITURA NO DIREITO DE PROPRIEDADE DO TERRENO.

O PROPRIETÁRIO SE OBRIGA A NÃO PERMITIR QUE AS ÁGUAS PLUVIAIS SEJAM LANÇADAS NA REDE DE ESGOTO.

QUADRO DE ÁREAS

EXTENSÃO DO PERÍMETRO 1 779,7 m²
 ÁREA DE INTERVENÇÃO 7 410,71 m²

TRECHO 1
 ÁREA DE INTERVENÇÃO = 5 753,55 m²
 EXTENSÃO DO PERÍMETRO = 1 344,44 m

TRECHO 2
 ÁREA DE INTERVENÇÃO = 1 657,16 m²
 EXTENSÃO DO PERÍMETRO = 435,26 m

PREFEITO MUNICIPAL
 AFONSO RAIMUNDO DE SOUZA
 CPF: 016.718.278-13

CONTRATANTE
 PREFEITURA DE BORDA DA MATA/MG
 CNPJ: 17.912.023/0001-75

RESPONSÁVEL TÉCNICO
 JOÃO BERTOLACCINI JUNIOR
 CREA: 23.265/D

CARIMBOS